









































































PROYECTO CABLE SAN CRISTOBAL						
REGISTRO FOTOGRÁFICO DEL INVENTARIO DE REDES DE ALCANTARILLADO						
FORMATO	POZO	DIRECCIÓN	FOTO PANORAMICA	FOTO ID	FOTO INTERNA 1	FOTO INTERNA 2
1	CMP 130777	CALLE 41A SUR #41A-03 SUR				
2	CMP 130 783	CALLE 41 A SUR #7-33 ESTE				
3	CMP 130 794	CALLE 41 A SUR #7-31 ESTE				
4	CMP 130 788	CALLE 41 A SUR #7-43 ESTE				
5	CMP 130 830	CALLE 41B SUR #6B-37ESTE				
6	CMI 80 001	CALLE 41B SUR #6B-84 ESTE				

PROYECTO CABLE SAN CRISTOBAL						
REGISTRO FOTOGRÁFICO DEL INVENTARIO DE REDES DE ALCANTARILLADO						
FORMATO	POZO	DIRECCIÓN	FOTO PANORAMICA	FOTO ID	FOTO INTERNA 1	FOTO INTERNA 2
7	CMP 130 780	CALLE 41B SUR CON KR 6B E				
8	PMP 79 277	CALLE 41B SUR CON KR 6B E				
9	CMP 130 750	CALLE 41B SUR #6-93 ESTE				
10	CMP 130 738	CALLE 41B SUR #6-67ESTE				
11	CMP 130 731	CALLE 41B SUR #6-61 ESTE				
12	CMP 130 716	CALLE 41B SUR #6-49 ESTE				



PROYECTO CABLE SAN CRISTOBAL						
REGISTRO FOTOGRÁFICO DEL INVENTARIO DE REDES DE ALCANTARILLADO						
FORMATO	POZO	DIRECCIÓN	FOTO PANORAMICA	FOTO ID	FOTO INTERNA 1	FOTO INTERNA 2
13	CMP 130 698	CALLE 41B SUR #6-29 ESTE				
14	CMP 130 690	CALLE 41B SUR #6-27 ESTE				
15	CMP 130 690 A	CALLE 41B SUR #6-11 ESTE				
16	CMP 130 666	CALLE 41B SUR #6-11 ESTE				
17	PMP 78761	KR 6 ESTE CON CALLE 41 BIS SUR				
18	CMP 130 600	CALLE 41 BIS SUR #6-16 ESTE				

PROYECTO CABLE SAN CRISTOBAL						
REGISTRO FOTOGRÁFICO DEL INVENTARIO DE REDES DE ALCANTARILLADO						
FORMATO	POZO	DIRECCIÓN	FOTO PANORAMICA	FOTO ID	FOTO INTERNA 1	FOTO INTERNA 2
19	CMP 130 672	CALLE 41BIS SUR CON KR 6B ESTE				
20	CMI 79 953	KR 6B ESTE #41-25 SUR				
21	PMP 78 523	KR 6B ESTE CON CALLE 41B SUR				
22	PMP 78 523A	KR 6B ESTE CON CALLE 41B SUR				
23	PMP 79 009	KR6B ESTE CON CALLE 41 B SUR				
24	PMP 79001	KR 6B ESTE CON CALLE 41B SUR				
25	PMP 78513	KR 6 ESTE CON CALLE 41B SUR	